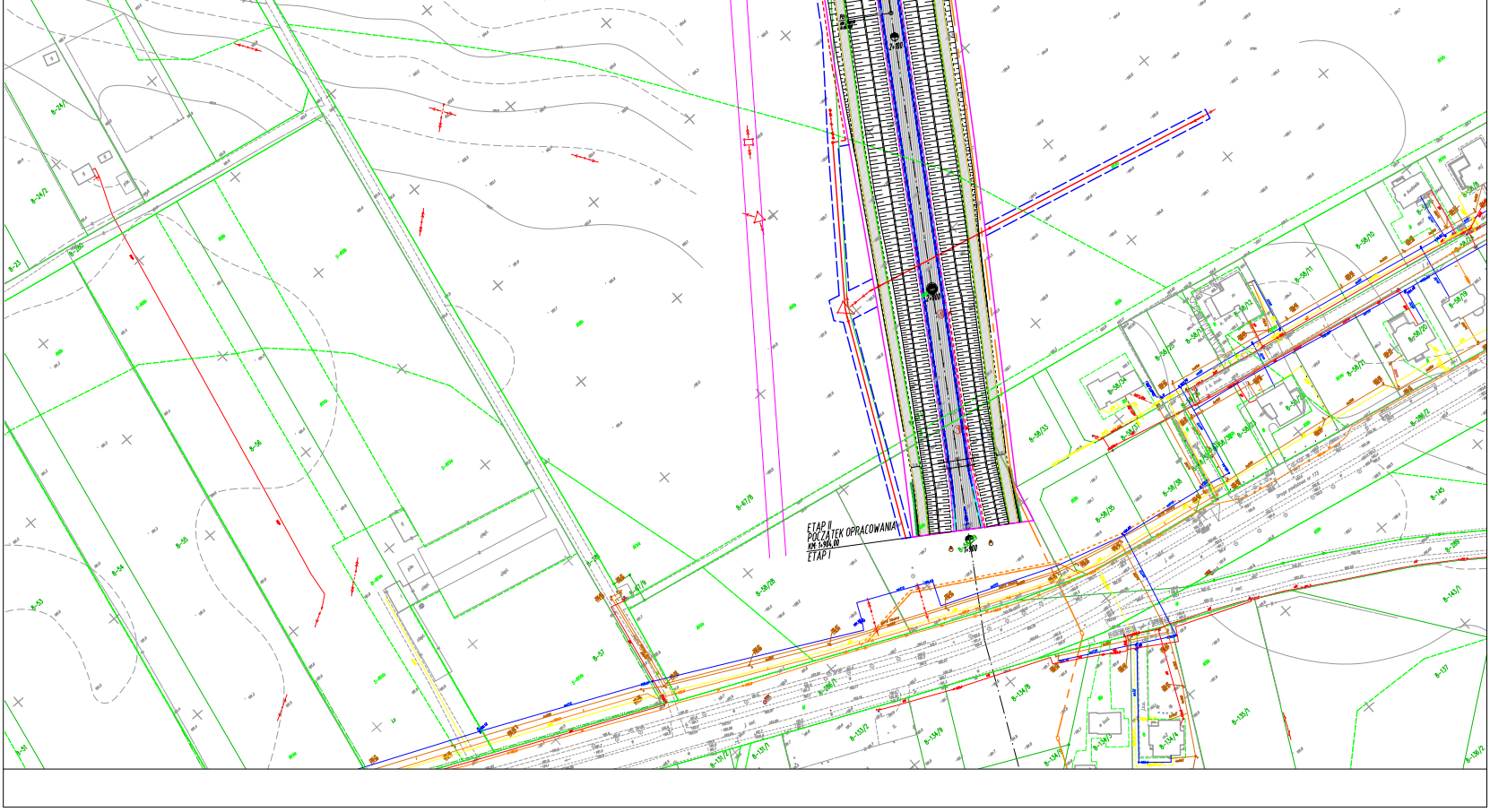
ETAP II
POCZĄTEK OPRACOWANIA
KM 1+906,00
ETAP I
8-58/28
8-67/8

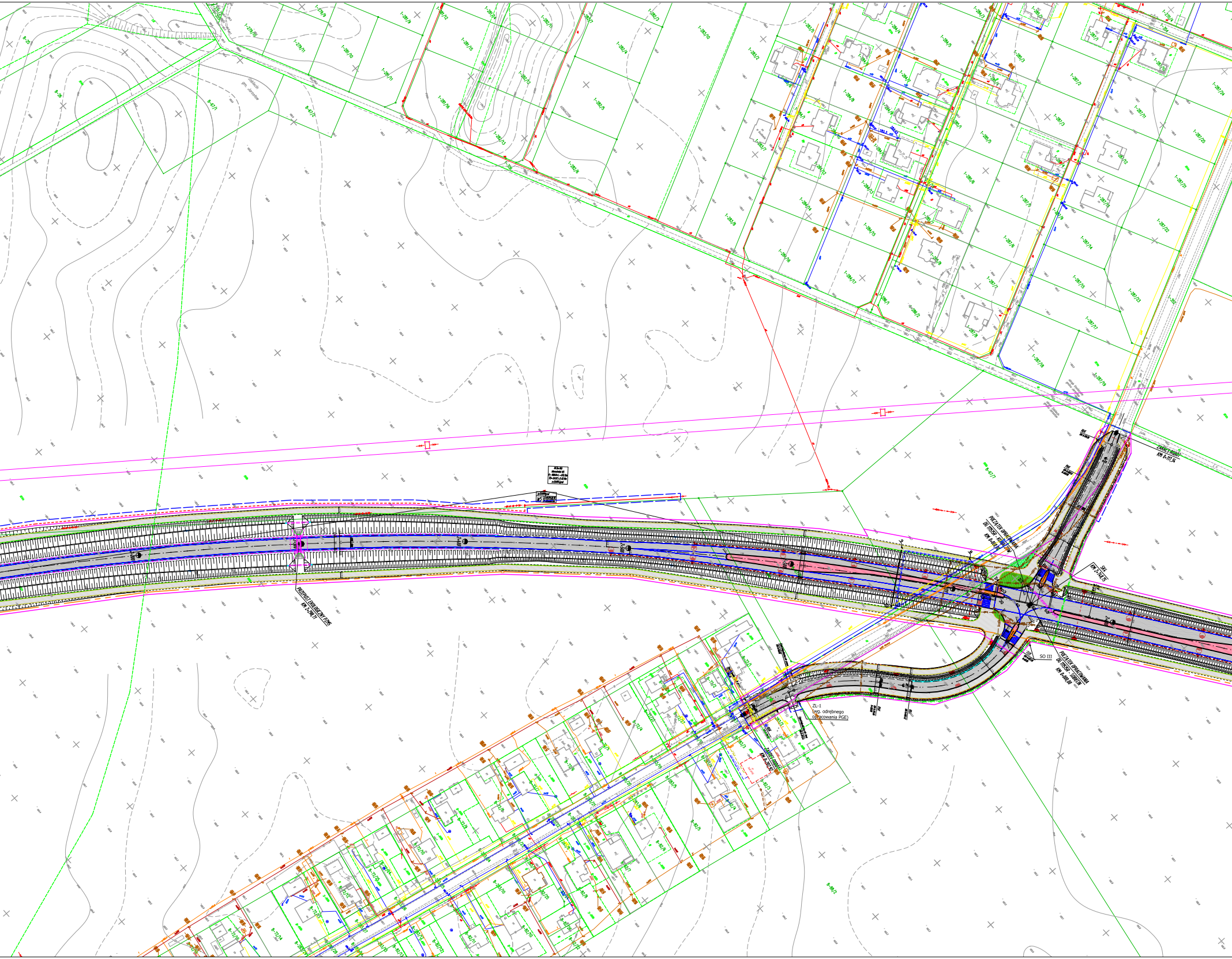
PRZEPUST EKOLOGICZNY P7/5
KM 2+298,71
ZAKRES ROBÓT
KM 0+117,34
SK4
KM 2+748,75
POCZĄTEK OPRACOWANIA
SO III
ZL-1
(wg. odrębnego
opracowania PGE)
ZAKRES ROBÓT
B-67/7
B-67/1
B-67/2
B-72/1
B-82/1
B-82/2
B-83/3
B-58/2
1-287/19

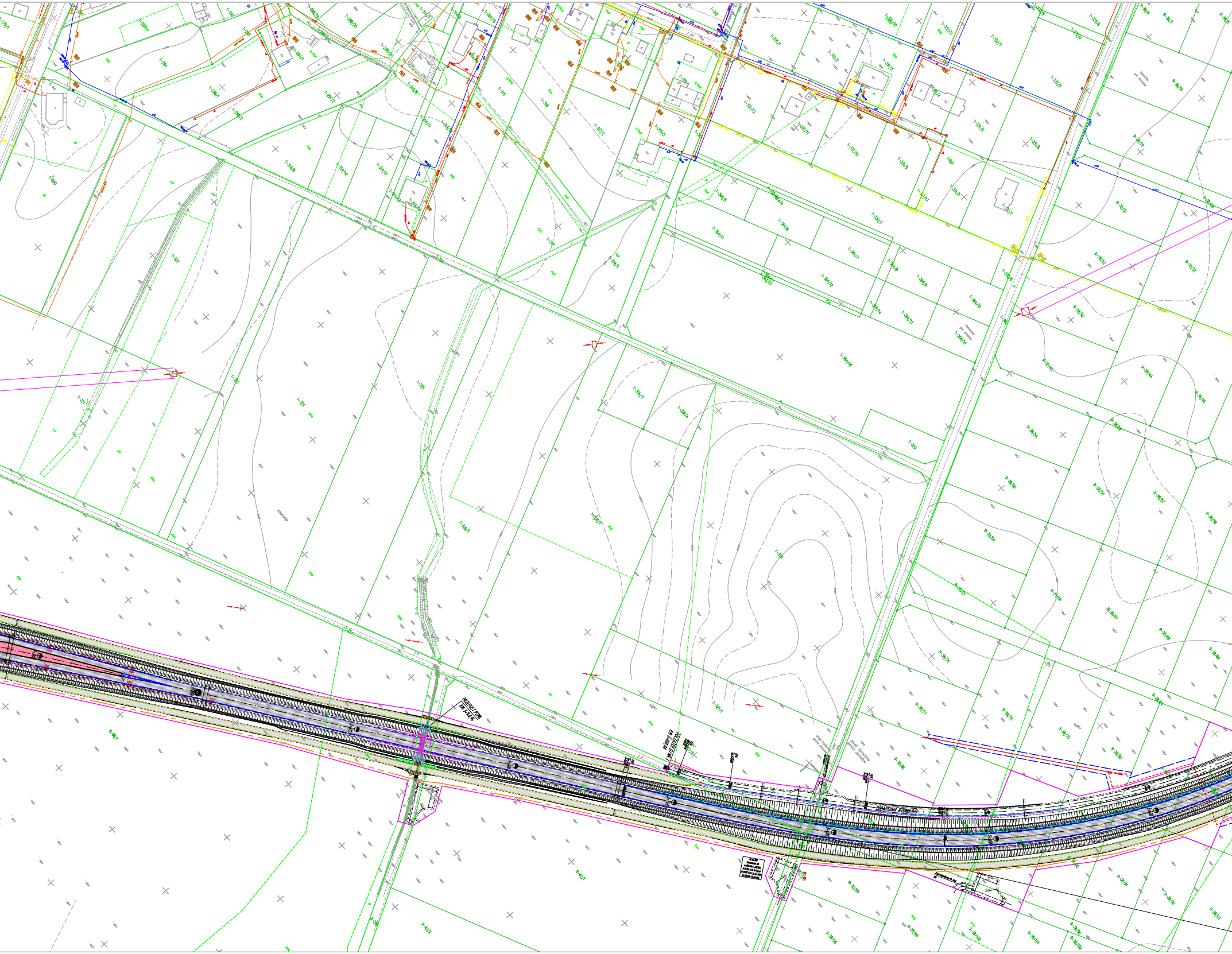
PRZEPUST P7M6
KM 3+140,96
POCZĄTEK DJ NR 3
KM 4+000,00
DODATKOWA JEZDNIA DJ5
1-327/1
1-327/2
9-38/77
9-38/86
1-324
1-325
1-326/1
1-328
1-329
9-42/1
9-42/2
9-40/1

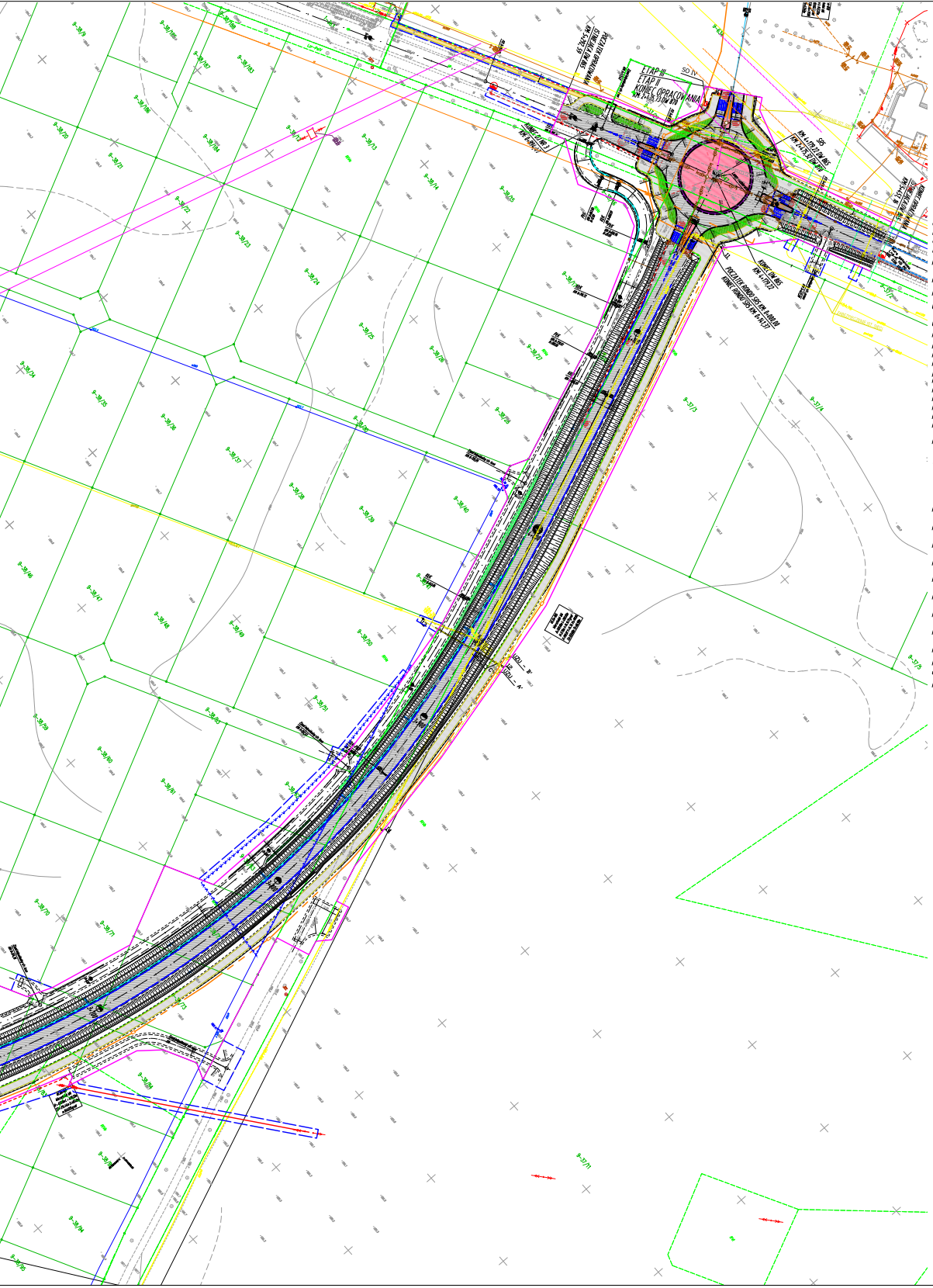
ETAP III
ETAP II
KONIEC OPRACOWANIA
KM 2+425,73 DW 878
SO IV
POCZĄTEK OPRACOWANIA
ISTNIEJĄCA DW 865
KM 5+292,59
SRS
KM 4+179,22 DW 865
KM 2+475,32 DW 878
KONIEC DW 865
KM 4+179,22
POCZĄTEK RONDO SRS KM 0+000,00
KONIEC RONDO SRS KM 0+141,37
KONIEC OPRACOWANIA
ISTNIEJĄCA DW 865
KM 5+451,16
9-37/2
9-37/3
9-37/4
9-37/5
9-37/11
9-38/17
9-38/27

BRANŻA DROGOWA:

Granice ewidencyjne działek
Numery ewidencyjne działek 865/1
Proj. pas drogowy drogi wojewódzkiej 865
Granice terenu niezbędnego do wykonania obiektów budowlanych-zajęcie w trybie art. 11f
Granice terenu niezbędnego do wykonania obiektów budowlanych-zajęcie w trybie art. 20a
Proj. punkty kilometrażowe 1+000
Proj. punkty hektometrowe 1+900
Punkt przecięcia stycznych projektowanych osi
Oznaczenia proj. pochyleń poprzecznych jezdni -2.00% -2.00% 4.00% -4.00%
Oznaczenie lokalnych najwyższych / najniższych punktów projektowanej trasy
Proj. oś drogi głównej
Proj. osie dróg poprzecznych i dojazdowych
Proj. krawędź nawierzchni bitumicznej przy poboczu gruntowym - bez krawężnika
Proj. krawędź pasa ruchu
Proj. krawężnik betonowy
Proj. krawężnik betonowy na płask
Proj. obrzeże betonowe
Proj. krawędź pobocza gruntowego
Proj. ściek trójkątny
Proj. przepust/przejście ekologiczne
Proj. przepust drogowy pod zjazdem
Proj. rów z groblą wraz z kierunkiem spływu wód
Proj. elementy organizacji ruchu
Proj. bariery ochronne
Niwelacja terenu
Proj. pierścień ronda
Proj. ciąg pieszo-rowerowy
Proj. chodnik
Proj. skarpa 1:3
Proj. pow. zabrukowania
Proj. zieleń
Proj. przebrukowania z kostki integracyjnej - linie ostrzegawcze dla niedowidzących i niewidomych
Proj. naw. gruntowa
Proj. zjazd

BRANŻA SANITARNA:

Likwidacja wodociągu
Projektowana przebudowa wodociągu
Likwidacja gazociągu
Projektowana przebudowa gazociągu
Projektowana kanalizacja sanitarna
Likwidacja kanalizacji sanitarnej
Projektowana kanalizacja deszczowa
Likwidacja kanalizacji deszczowej
Studnia kanalizacji deszczowej
Proj. przykanalik wraz z ściekiem skarpowym

BRANŻA ELEKTROENERGETYCZNA:

Istniejące linie elektroenergetyczne napowietrzne WN
Istniejący słup elektroenergetyczny WN
Istniejące linie elektroenergetyczne napowietrzne SN i nn
Istniejące linie elektroenergetyczne kablowe SN i nn
Istniejące nieczynne linie elektroenergetyczne kablowe SN i nn
Istniejący słup elektroenergetyczny/stacja trafo SN/nn
Istniejąca latarnia oświetleniowa
Istniejące złącze kablowe/złącze pomiarowe
Demontaż istniejących sieci elektroenergetycznych SN i nn
Demontaż istniejących linii kablowych SN i nn
Proj. linie elektroenergetyczne napowietrzne SN
Proj. linie elektroenergetyczne kablowe SN i nn
Proj. słup elektroenergetyczny/stacja trafo SN/nn
Proj. złącze kablowe/złącze pomiarowe/ szafka oświetleniowa
Proj. latarnia oświetleniowa strefy oświetlenia podstawowego
Proj. latarnia oświetleniowa strefy oświetlenia przejściowego
Proj. latarnia oświetleniowa na obiekcie mostowym
Proj. latarnia oświetleniowa przejść dla pieszych

BRANŻA TELEKOMUNIKACYJNA:

Profil proj. kanału technologicznego

KTu1	KTp1
RHDPEø125/7,1	RHDPEø125/7,1
3xHDPEø40 1xmikrorura(40+7x10/8mm)	RHDPEø125/7,1 (3xHDPEø40 1xmikrorura(40+7x10/8mm))

Proj. kanał technologiczny profil KTu1
Proj. kanał technologiczny profil KTp1
Proj. kanalizacja kablowa – RHDPE 110/6,3
Proj. rurociąg kablowy
Proj. ziemny kabel telekomunikacyjny
Proj. rura ochronna: r.o.1 – RHDPE 110/6,3; r.o.2 – RHDPE 140/8,0; r.o.3 – dwudzielna 160 — r.o.
Proj. studnia telekomunikacyjna — SK
Proj. stanowisko słupowe — sł
Proj. napowietrzna linia telekomunikacyjna
Istniejąca napowietrzna linia telekomunikacyjna do likwidacji
Istniejące kanalizacje i kable teletechniczne do likwidacji

PROMOST CONSULTING
35-307 RZESZÓW, ul. Niemierskiego 4
http:\\www.promost.pl
tel. (0-17) 85-79-155, fax (0-17) 85-79-156; e-mail: biuro@promost.pl

Inwestor:
Zarząd Województwa Podkarpackiego – Podkarpacki Zarząd Dróg Wojewódzkich w Rzeszowie
ul. T. Boya Żeleńskiego 19a
35–105 Rzeszów

Nazwa inwestycji:
„Budowa nowego odcinka drogi wojewódzkiej nr 865 Jarosław- Oleszyce- Cieszanów- Bełżec wraz z budową i przebudową niezbędnej infrastruktury technicznej, budowli i urządzeń budowlanych w m. Sobiecin i Koniaczów"

Stadium:
PB

Tytuł rysunku:
PLAN SYTUACYJNY